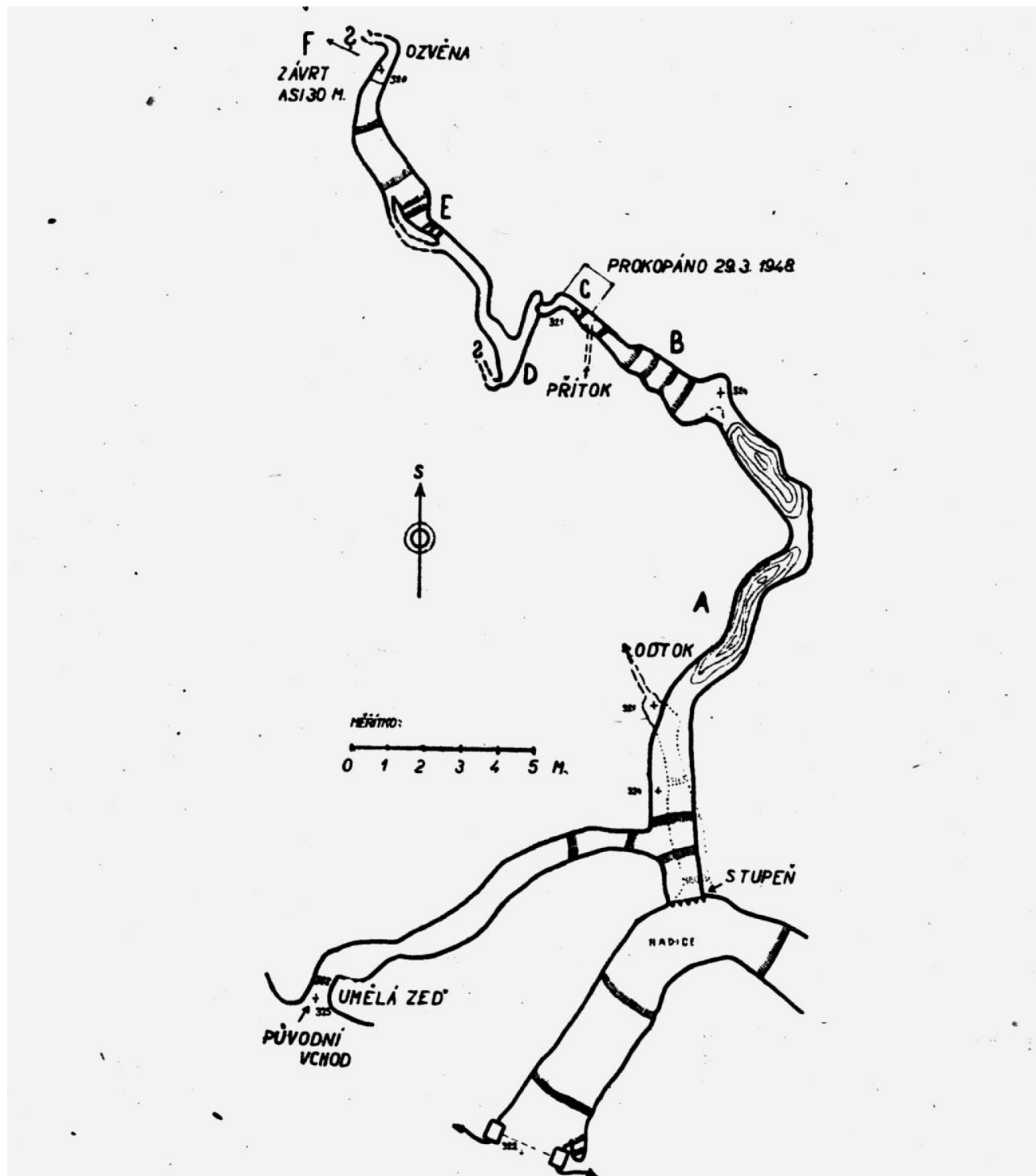


Ochozská jeskyně - trativody atd.

Josef pokorný

Další poznatky z Ochozské jeskyně. Především z „Trativodu vlevo za vchodem“
Již Přemysl Ryšavý se svojí partou se v letech 1947 a 1948 pokusil o jeho prolongaci.

Z této doby je jeho mapka:“

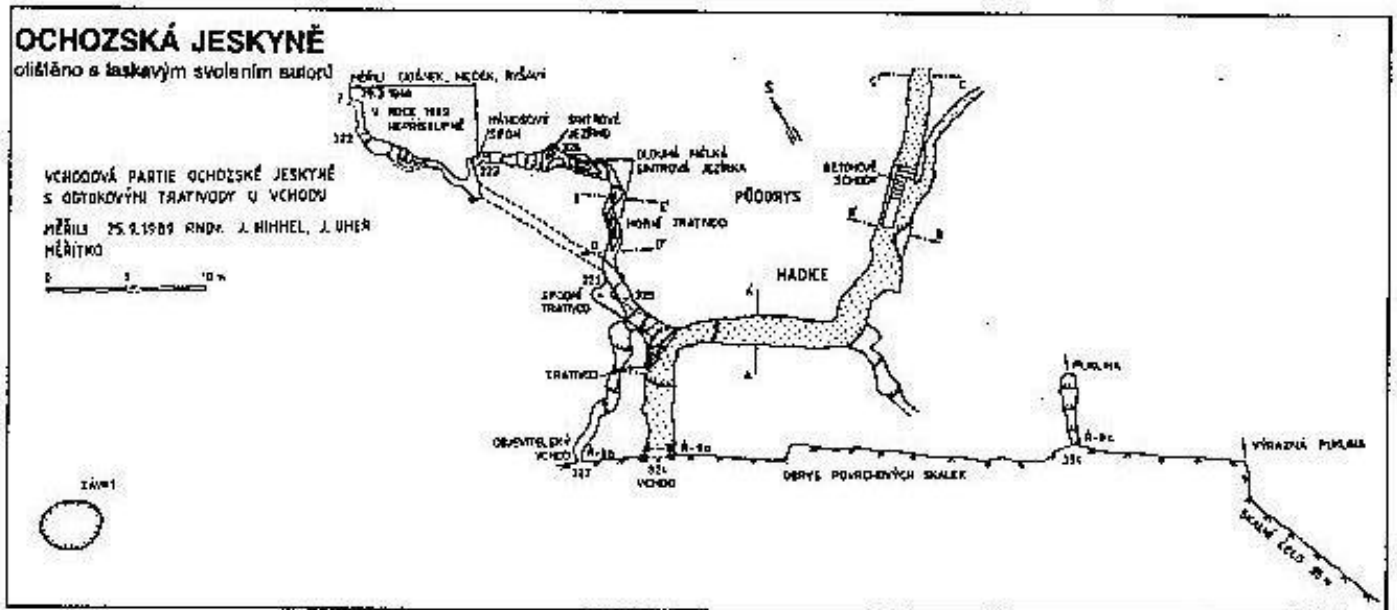


Obr. 2.

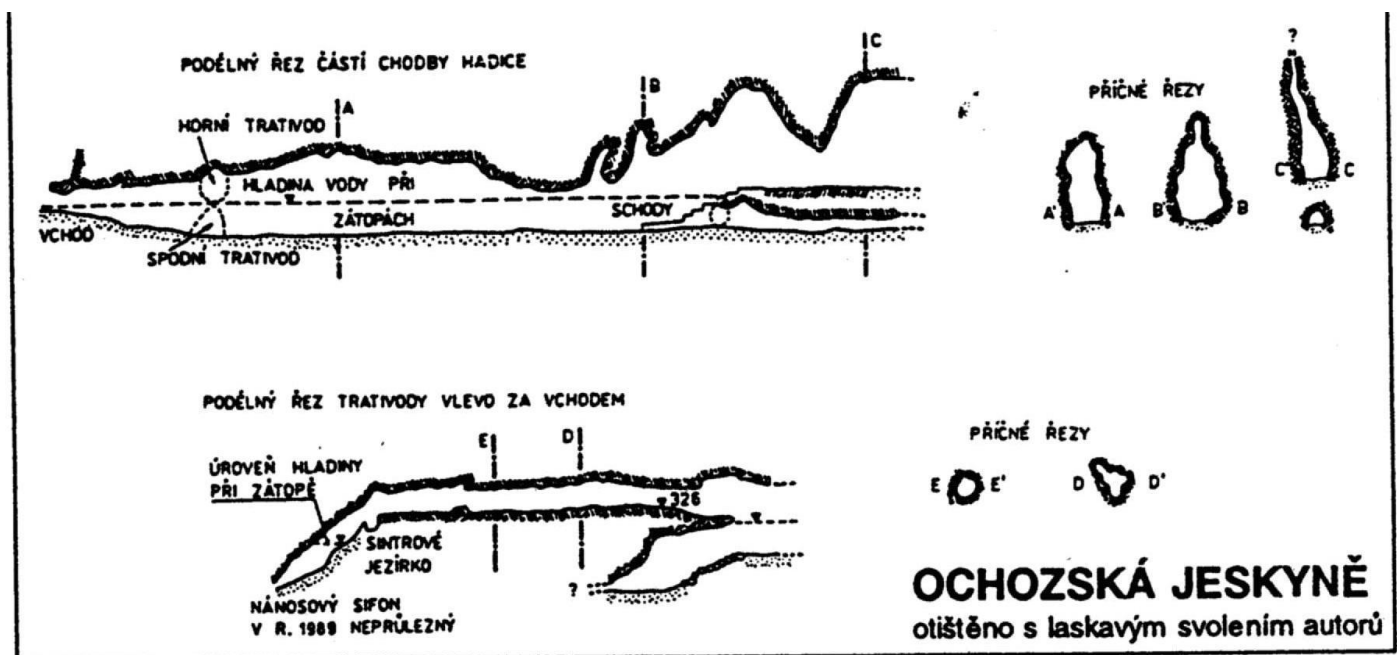
Trativod v Ochozské jeskyni. Měřili 29. března 1948: Cigánek, Medek, Ryšavý

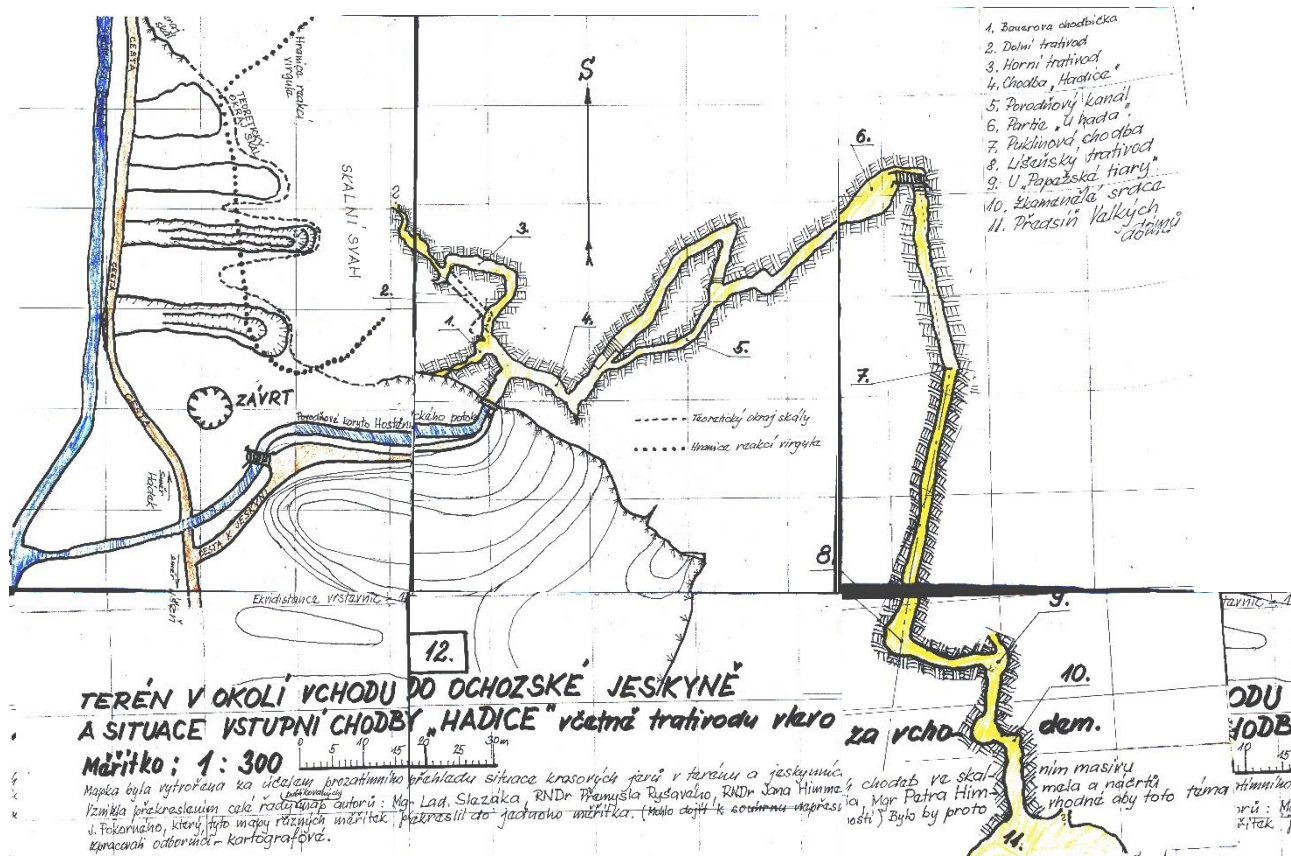
Tato Ryšavého mapka vyšla v časopise „Československý kras“, II. ročník / r. 1949, v článku Přemysla Ryšavého „Ochozská jeskyně v jižní části Moravského krasu“, str. 199 – 213.

Po skupině Ryšavého se v roce 1955 pokoušela o průnik skupina Jaroslava Dvořáka. Členem této skupiny byl i Ladislav Slezák. Několik povodňových stavů, následujících krátce za sebou jim však vyčištěnou část trativodu vždy zaneslo novými naplaveninami. A tak nakonec tuto práci vzdali. Ve druhé polovině osmdesátých let dvacátého století se pokusila o průnik zde pracující Himmelova pracovní skupina. V první polovině devadesátých let byla publikována tato jejich mapa :



Nahoře je půdorys trativodu, dole je rozvinutý podélný řez části vstupní chodby Hadice.





Prosím, omluvte zhoršenou kvalitu této mapky. Z formátu prodloužené A2 jsme ji museli v počítači rozložit na listy formátu A4 a už se nám nepodařilo mapku dobře sesadit. Domníváme se však, že pro hrubé posouzení situace polohy tratičové vlny a katafotronů postačí.

A jak vypadá tratičov v realu? Na to se podívejte.



Pohled do Trativodů vlevo za vchodem – Ochozská jeskyně. Trativody jsou dva. Horní a Dolní. Ten Dolní je převážně ucpán náplavami.



Pohled z Dolního Trativodu do vstupní chodby Hadice. Dno Dolního trativodu je zřejmě původní dno Hadice. Dnešní dno této chodby se nachází na kamenné rovnatině z materiálu, uvolněného při prostřelení vchodu.



Kousek za jícnem Horního trativodu se nachází chodbička na povrch. Tuto chodbičku označil v r. 1881 brněnský profesor Bauer jako objevitelský vchod. To však neodpovídá Hornischovu popisu vstupu. Ten uvádí svoji první návštěvu zde v létě r. 1830. Horní dva snímky jsou záběry z Bauerovy vstupní chodbičky.



Chodbička Horního trativodu.



Chodbička Horního trativodu je malebná a má i svoji nevelkou krápníkovou výzdobu.



Na svém konci Horní trativod klesá téměř kolmo do Dolního, zcela zasedimentovaného trativodu. Kbelík ve výkopu je dokumentem tehdejšího úsilí Himmelovy skupiny.

Zpracoval: Josef Pokorný

Ze serveru SPELEO.cz zrcadlíme také na webu:

www.speleozahady.cz