

Orientační průzkum Šumbery a okolí termokamerou

Průzkum, dokumentace, realizace, foto, termogramy: Kamil Pokorný 1.6.2018




Vedro, že by člověk nejrady do jeskyně vlez...

Nad panelákem mám v lese jen ale takovou "blbodíru" zvanou Šumbera... nu což...

Měl bych se jí také pověnovat. Takže:

Dnešní orientační průzkum jeskyňky Šumbera u pomníku SK Neumanna nad brněnským vysílačem Hády a jejího okolí i termokamerou:

V otvoru jeskyně je o 10 °C nižší teplota, a okolní suťovitě svahy rovněž místy neznatelně "vydechují", spíše se však možná jedná o kumulovaný chlad ve stínu kamenů.



Brzy mi došla baterka ve foťáku, zatím co se začalo zatahovat nebe, zvedat vítr a silně hřmět. Okolí se ztišilo, jak to před větší bouřkou bývá, potemnělo, a tu a tam spadla první kapka, snad abych nezačal překotným nadšením prolézat kamennou suť po svazích.

A aby snad nebylo prozrazeno tajemství dosud neznámých prostor, které třeba na jeskyňku Šumberu nějak navazují? Počasí mne vyhání a nezodpovězených otázek zůstane více, než termokamerou nalezených chladných míst.

My jeskyňáři už to známe: Člověk se musí opakovaně lopotit i propotit, než mu bude dovoleno odkrýt a objevit aspoň dalších pár metrů díry...



Prohlížím ještě svah těsně pod hranou vrchu Šumbera a pod pomníkem S.K. Neumanna a všímám si pár podezřele chladnějších míst mezi kamennou sutí... necelých 20 m od díry Š.!

Vrch Šumbera (kilometr severně za vysílačem Hády) je sám o sobě takový zvláštní, pro někoho ponurý, tak ta ve zprávách ohlašovaná a skutečně se blížící bouřka to udělala ještě tajemnější. Vložil jsem do foťáku náhradní baterii v domnění, že byla nabitá, ale ta byla rovnou taky vybitá!

Dále jsem tedy pořizoval ještě chvíli fotky jen do mobilu a do termokamery. S přibývajícými kapkami jsem se ale rozhodl chránit před vodou termokameru i foťák a vrch Šumberu opustil lesem k lomu Hády, ještě se rozhlédnout, jak moc se bouřka blíží nad Brno. Cestou jsem obcházel i podezřelé okolní trychtýřovité "propady" či závrtý, které mi také vrtají hlavou: Pokud se až u Šumbery dřív povrchově netěžilo jako v předních částech hned nad Líšní (pásmo s prohlubněmi v lese, zvané Kopaniny), pak je asi jediným vysvětlením skutečně propadání - do zatím neznámých prostor vápencového Hádeckého bloku... Budu se muset na ta místa ještě někdy vrátit a provést rekognoskaci pomocí virgule – detekovat případné pokračující duté jeskynní neznámé prostory.